



АДМИНИСТРАЦИЯ МЕСТНОГО САМОУПРАВЛЕНИЯ
АЛАГИРСКОГО РАЙОНА
РЕСПУБЛИКИ СЕВЕРНАЯ ОСЕТИЯ-АЛАНИЯ

ПОСТАНОВЛЕНИЕ

от « 14 » 04 2020г.

№ 351

Об утверждении реестра и схемы мест размещения контейнерных площадок для временного хранения твердых коммунальных отходов на территории Алагирского района РСО-Алания

В соответствии с Федеральным законом от 24.06.1998 №89-ФЗ «Об отходах производства и потребления», Федеральным законом от 06.10.2003 № 131-ФЗ «Об общих принципах организации местного самоуправления в Российской Федерации», постановлением Правительства Российской Федерации от 31.08.2018 г. №1039 «Об утверждении Правил обустройства мест (площадок) накопления твердых коммунальных отходов и ведения их реестра», администрация местного самоуправления Алагирского района РСО-Алания постановляет:

1. Утвердить реестр мест размещения контейнерных площадок для сбора твердых коммунальных отходов на территории Алагирского района РСО-Алания (приложение №1).
2. Утвердить схему размещения мест (площадок) контейнерных площадок для сбора твердых коммунальных отходов на территории Алагирского района РСО-Алания (приложение №2).
3. Настоящее постановление вступает в силу с момента опубликования (обнародования).
4. Контроль за выполнением настоящего постановления возложить на первого заместителя Главы администрации местного самоуправления Р.Ч Гозюмова

Глава администрации



А.А. Бутаев

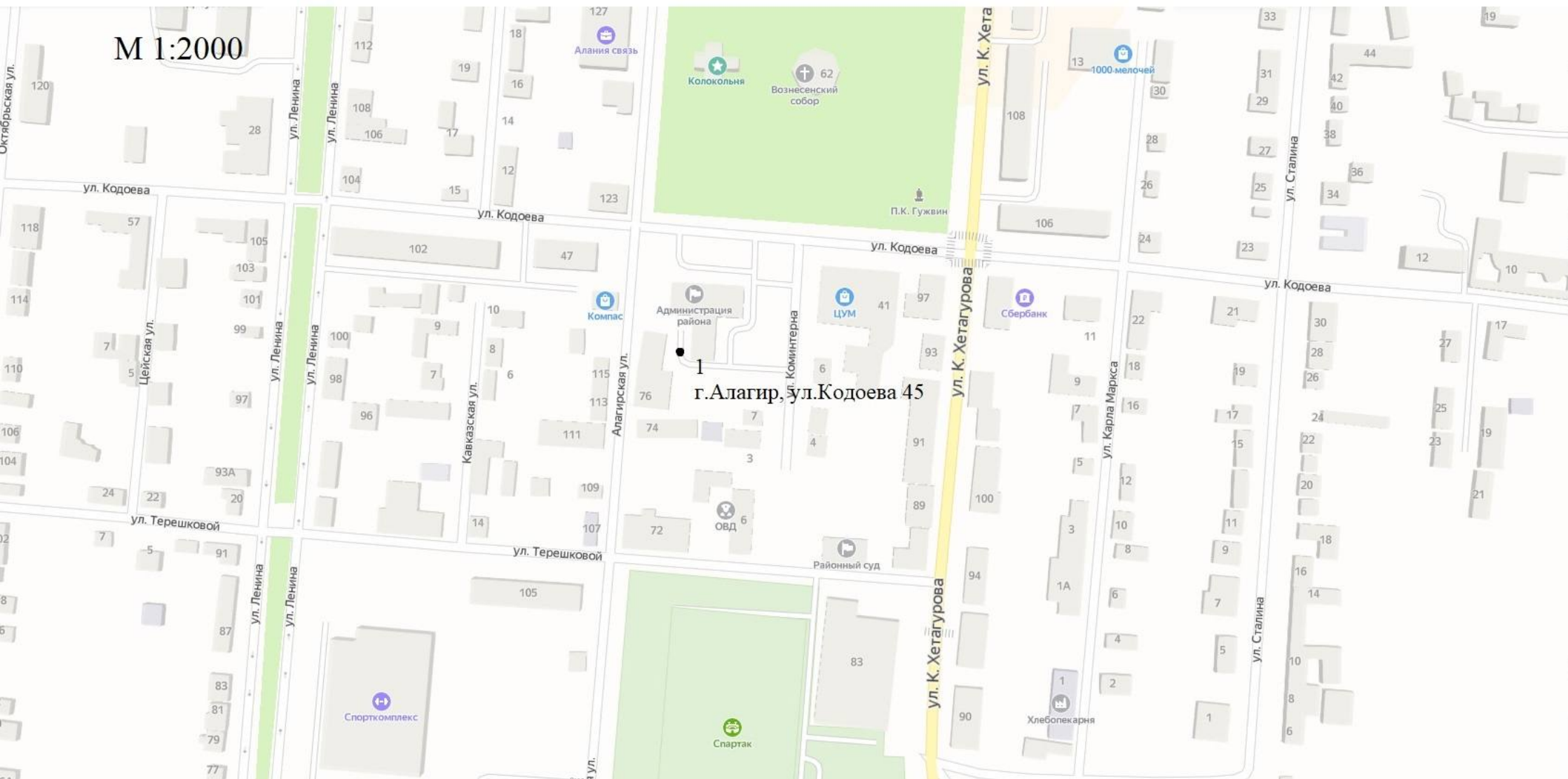
РЕЕСТР

размещения контейнерных площадок для временного хранения твердых коммунальных отходов на территории Алагирского района РСО-Алания

№ п/п	Расположение контейнерных площадок		Идентификатор (ID)	Данные о нахождении мест накопления ТКО		Данные о собственниках мест накопления ТКО			Данные о технических характеристиках мест накопления ТКО				Данные об источниках образования ТКО
				Уровень муниципалитета	Адрес (улица, №_дома, корпуса, квартиры)	Тип бака	Владелец	Наименование, адрес, ОГРН	Кол-во	Площадь	Объем	Покрытие	Фактический адрес местонахождения
	х	у											
1	43.036926,	44.222007	1	АМС Алагирского района	г.Алагир, ул.Кодоева 45	дворовая	муниципалитет	АМСУ Алагирского района ОГРН 1021500823706	3	9	0.75	асфальт	Администрация
2	42.794630	44.007190	1	Буронское сельское поселение	п.Бурон, ул.Ленина 10	дворовая	Школа и детский сад	МБОУ СОШ п.Мизур,РСО-Алания ОГРН 1021500823981	1	5	0.75	асфальт	Школа и детский сад
3	43.127989	44.258706	1	Рамоновское сельское поселение	с. Рамоново, ул.Кавказская 13	дворовая	Школа	МБОУ ООШ п.Рамоново Алагирского района ОГРН 1021500823871	1	5	0.75	асфальт	Школа
4	42.833593	44.303094	1	Фиагдонское сельское поселение	п.В.Фиагдон, ул.Ю.Дзигиева	дворовая	Школа	МБОУ СОШ Пос.В.Фиагдон Алагирского района ОГРН 1021500823750	1	5	0.75	асфальт	Школа
5	42.836580	44.307529	1	Фиагдонское сельское поселение	п.В.Фиагдон	бункер	Больница	ГБУЗ РЦПП МЗ РСО-Алания ОГРН 1021500823134	1	7	8	бетон	Больница
6	42.832580	44.302515	1	Фиагдонское сельское поселение	п.В.Фиагдон (Детский сад п. Фиагдон)	дворовая	Детский сад	МБДОУ д/с №7 г.Алагир, РСО-Алания ОГРН 1021500823300	1	5	0.75	грунт	Детский сад
7	42.831764	44.305311	1	Фиагдонское сельское поселение	п.В.Фиагдон	дворовая	Санаторий	ГБУЗ РСДЦСР "Фиагдон" МЗ РСО-Алания ОГРН 1021500823123	2	7	0.75	бетон	Санаторий
8	43.053919	44.180412	1	Црауское сельское поселение	с.Црау, ул.Ленина 65	дворовая	Детский сад	МБДОУ д/с №7 г.Алагир, РСО-Алания ОГРН 1021500823300	1	5	0.75	грунт	Детский сад
9	43.017349	44.406084	1	Дзуарикауское сельское поселение	с.Дзуарикау, ул.Бр.Газдановых 3а	дворовая	Детский сад	МБДОУ д/с №7 г.Алагир, РСО-Алания ОГРН 1021500823300	1	5	0.75	грунт	Детский сад
10	42.851031	44.053980	1	Мизурское сельское поселение	п. Мизур, корп. 34	бункер	муниципалитет	АМС Мизурского СП ОГРН 1181513007675	1	7	8	грунт	Многоквартирные и жилые дома,
11	42.847010	44.050062	1	Мизурское сельское поселение	п.Мизур, дом 57 а	дворовая	Детский сад	МБОУ СОШ п.Мизур,РСО-Алания ОГРН 1021500823981	1	5	0.75	грунт	Детский сад
12	42.846546	44.048398	1	Мизурское сельское поселение	п.Мизур дом 58	дворовая	Школа	МБОУ СОШ п.Мизур,РСО-Алания ОГРН 1021500823981	1	5	0.75	асфальт	Школа
13	42.847638	44.051710	1	Мизурское сельское поселение	п. Мизур корп.55	бункер	муниципалитет	АМС Мизурского СП ОГРН 1181513007675	1	7	8	грунт	Многоквартирные и жилые дома,
14	42.850554	44.056821	1	Мизурское сельское поселение	п. Мизур, корп.30	бункер	муниципалитет	АМС Мизурского СП ОГРН 1181513007675	1	7	8	асфальт	Многоквартирные и жилые дома,
15	42.960246	44.367018	1	Дзуарикауское сельское поселение	с.Тагардон	дворовая	Объекты питания (кафе)	ООО «Торя» ОГРН 1101513003217	2	7	0.75	бетон	Объекты питания (кафе)
16	42.851866	43.990604	1	Мизурское сельское поселение	п. Галон	бункер	муниципалитет	АМС Мизурского СП ОГРН 1181513007675	1	7	8	грунт	Многоквартирные и жилые дома,
17	42.830367	44.025410	1	Мизурское сельское поселение	Нузал корп 4	бункер	муниципалитет	АМС Мизурского СП ОГРН 1181513007675	1	7	8	грунт	Многоквартирные и жилые дома,

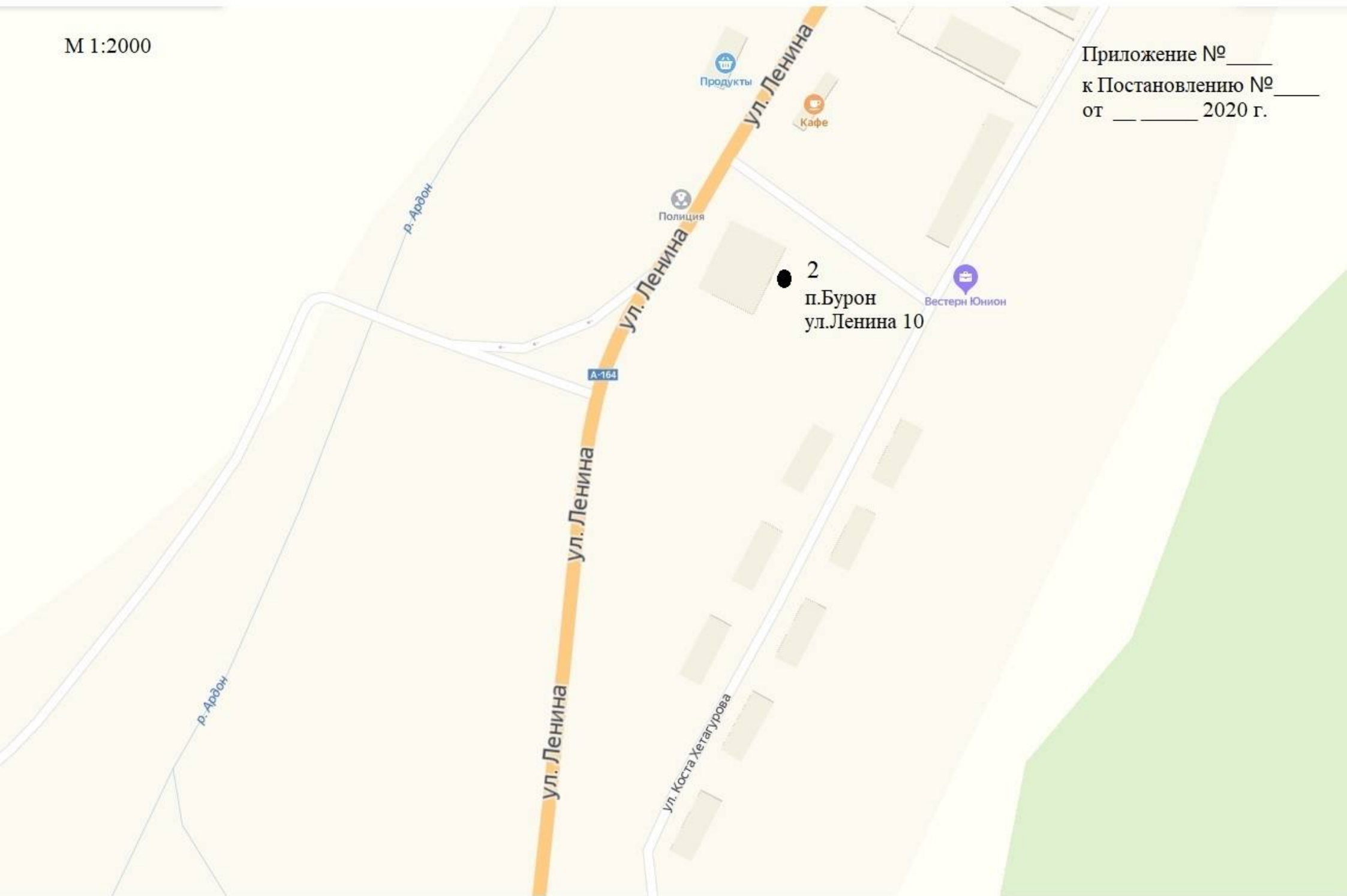
1	2	3	4	5	6	7	8	9	10	11	12	13	14
18	42.820683	44.021881	1	Мизурское сельское поселение	п.Нузал 2	дворовая	Больница	ГБУЗ Алагирская ЦРБ ОГРН 1021500823849	1	5	0,75	грунт	Больница
19	42.825041	44.023653	1	Мизурское сельское поселение	Нузал кладбище	бункер	муниципалитет	АМС Мизурского СП ОГРН 1181513007675	1	7	8	грунт	Кладбище
20	42.672449	43.909872	1	Зарамагское сельское поселение	с. Тиб	бункер	муниципалитет	АМС Зарамагского СП ОГРН 1021500822782	1	7	8	грунт	Жилые дома
21	42.694090	43.982702	1	Зарамагское сельское поселение	с.Цми	бункер	муниципалитет	АМС Зарамагского СП ОГРН 1021500822782	1	7	8	грунт	Жилые дома
22	42.695206	43.964588	1	Зарамагское сельское поселение	Н.Зарамаг	бункер	муниципалитет	АМС Зарамагского СП ОГРН 1021500822782	1	7	8	грунт	Жилые дома
23	43.042958	44.188834	1	Црауское сельское поселение	с.Црау	бункер	муниципалитет	АМС Црауского СП ОГРН 1021500823508	1	7	8	грунт	Кладбище
24	43.039223	44.186534	1	Црауское сельское поселение	с.Црау	бункер	муниципалитет	АМС Црауского СП ОГРН 1021500823508	1	7	8	грунт	Кладбище
25	43.033289	44.367274	1	Хаталдонское сельское поселение	с.Хаталдон	бункер	муниципалитет	АМС Хаталдонского СП ОГРН 1021500822903	1	7	8	грунт	Кладбище
26	43.037766	44.289635	1	Суадагское сельское поселение	с.Суадаг	бункер	муниципалитет	АМС Суадагского СП ОГРН 1021500822760	1	7	8	грунт	Кладбище
27	43.044930	44.274958	1	Суадагское сельское поселение	с.Суадаг	бункер	муниципалитет	АМС Суадагского СП ОГРН 1021500822760	1	7	8	грунт	Кладбище
28	42.859051	44.148418	1	Унальское сельское поселение	с.Н.Унал	бункер	муниципалитет	АМС Унальского СП ОГРН 1121514000794	1	10	8	щебень	Жилые дома
29	42.848904	44.156374	1	Унальское сельское поселение	с.В.Унал	бункер	муниципалитет	АМС Унальского СП ОГРН 1121514000794	1	7	8	грунт	Жилые дома
30	42.680504	44.021973	1	Нарское сельское поселение	с.Цасем	бункер	муниципалитет	АМС Нарского СП ОГРН 1021500823497	1	7	8	щебень	Жилые дома
31	42.679672	44.024759	1	Нарское сельское поселение	с.Нар	бункер	муниципалитет	АМС Нарского СП ОГРН 1021500823497	1	7	8	грунт	Жилые дома
32	43.038346	44.422605	1	Дзуарикауское сельское поселение	с.Дзуарикау, ул.Бр.Газдановых 1	дворовая	Спиртзавод	ООО «ДД» ОГРН 1021500822012	1	5	0,75	грунт	Спиртзавод

Приложение № 2 к Постановлению №351 от 14 апреля 2020 г

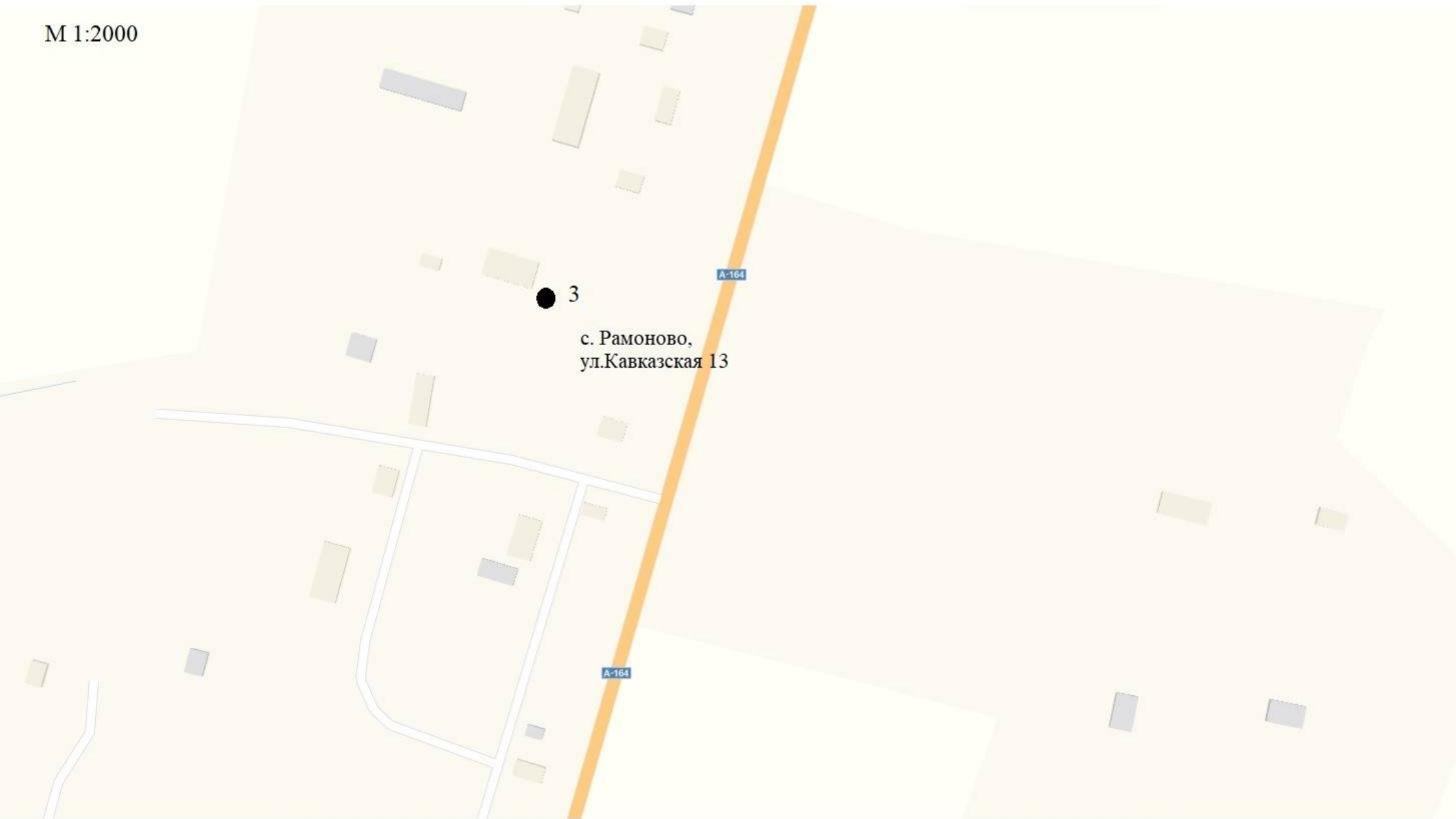


М 1:2000

Приложение № _____
к Постановлению № _____
от _____ 2020 г.



М 1:2000



3

с. Рамоново,
ул.Кавказская 13

А-164

А-164

M 1:2000

р. Фиагдон

5 п.В.Фиагдон

ул. Ю. Дзтиева

ул. Ю. Дзтиева

ул. Ю. Дзтиева

4 п.В.Фиагдон,
ул.Ю.Дзтиева

6 п.В.Фиагдон

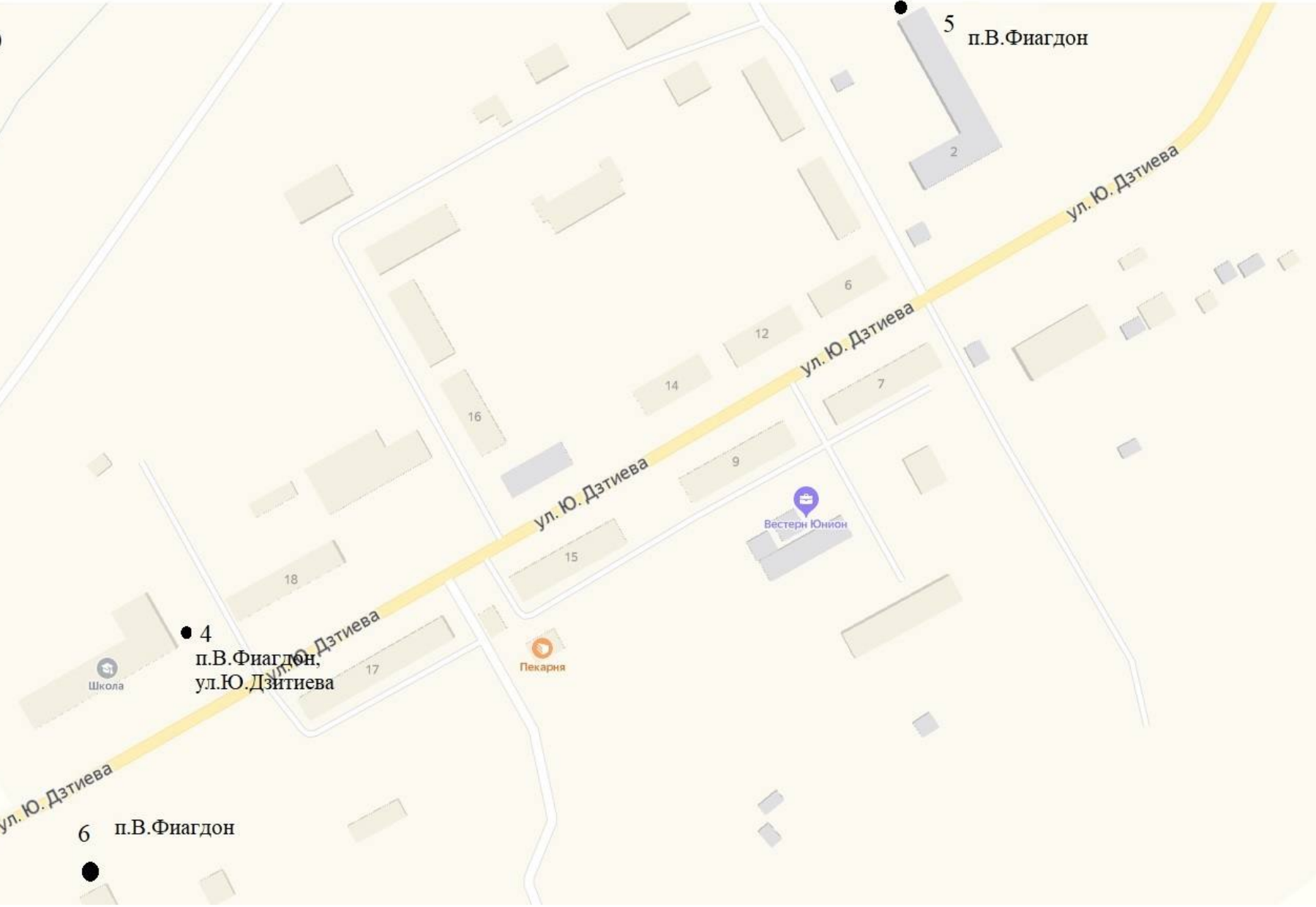
Школа

Пекарня

Вестерн Юнион

ул. Ю. Дзтиева

ул. Ю. Дзтиева

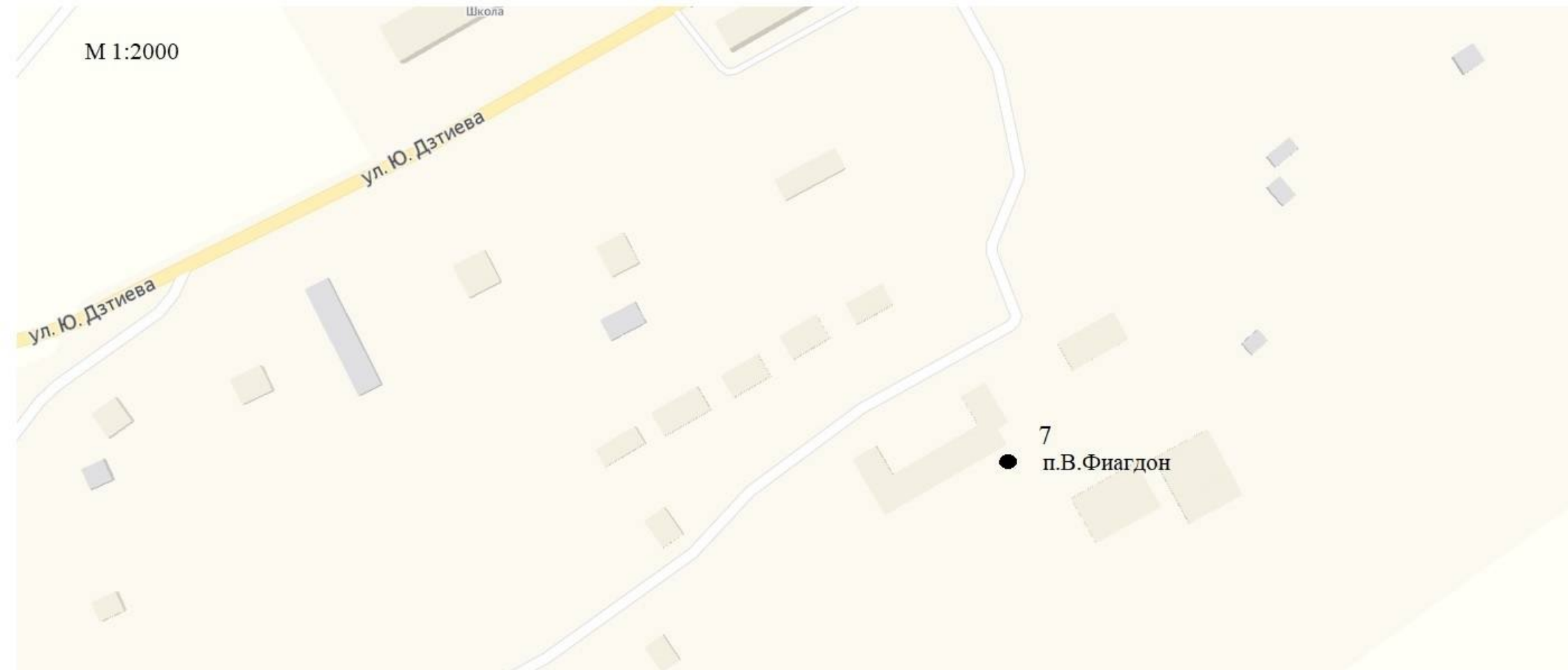


М 1:2000

Школа

ул. Ю. Дзтиева

7
● п.В.Фиагдон



М 1:2000

Ул. Мира

Ул. Ленина

8

с.Црау, ул.Ленина
65

Ул. Ленина

Школа

Ул. Кирова

Ул. Мира

Ул. Мира

ДК

Вестерн Юнион

Почта



М 1:2000

Набережная ул.

Ул. Братеев Газдановых

Ул. Кирова

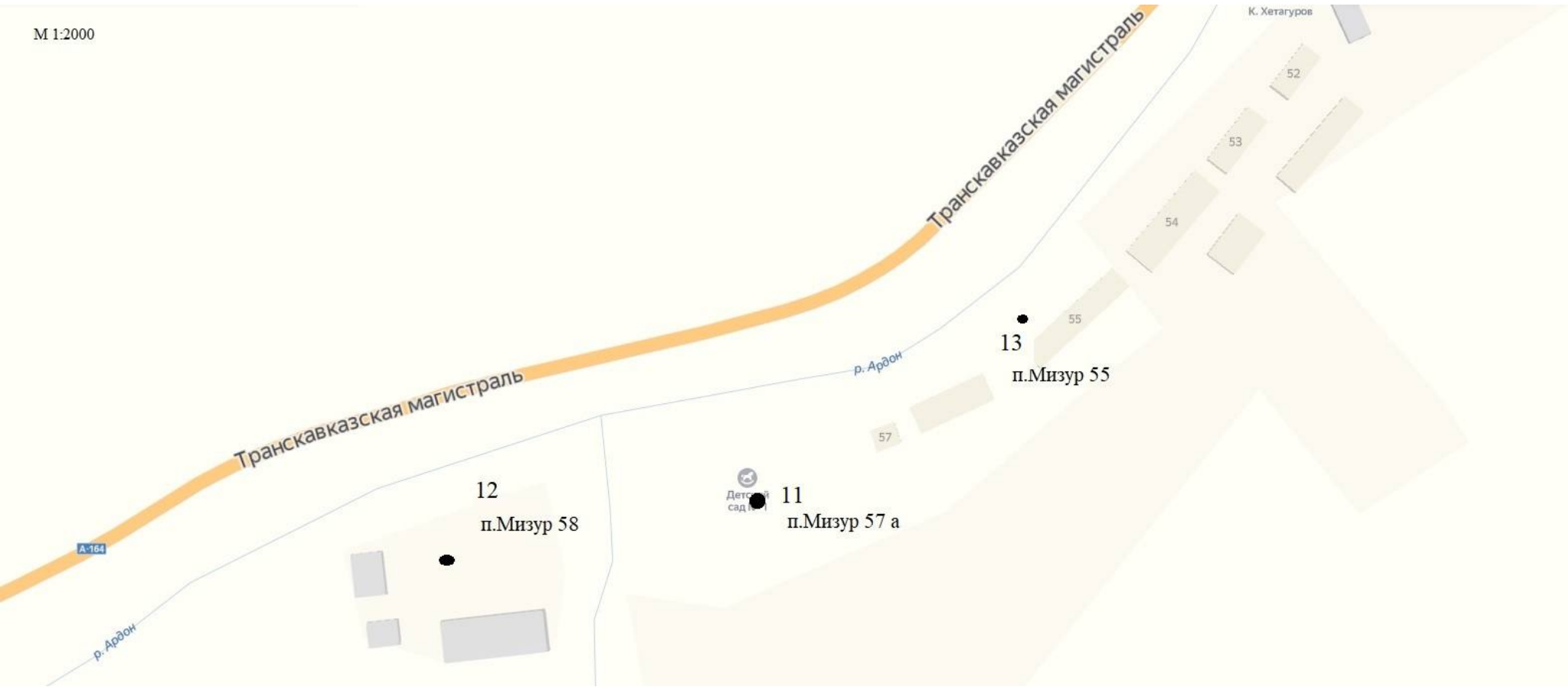
9
с.Дзуарикау ●
ул.
Бр.Газдановых За

Набережная ул.

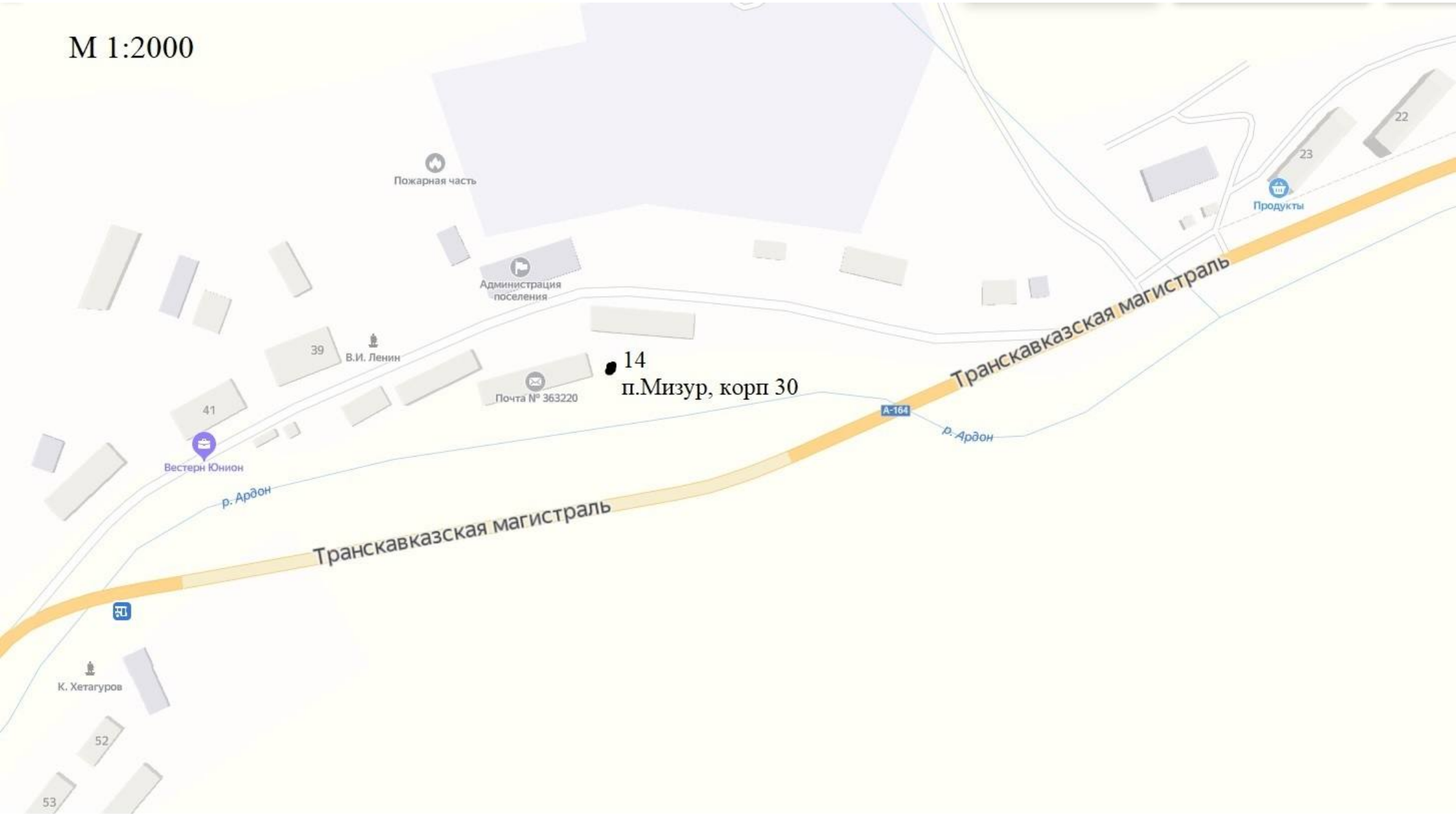
M 1:2000



М 1:2000



М 1:2000



Пожарная часть

Администрация поселения

В.И. Ленин

Почта № 363220

14 п.Мизур, корп 30

Продукты

Вестерн Юнион

р. Ардон

Транскавказская магистраль

A-164

р. Ардон

К. Хетагуров

52

53

M 1:2000



Р. Физардон

Физардон

М 1:2000

р. Садон

р. Садон

р. Садон

● 16
п.Галон

р. Садон

M 1:2000



М 1:2000

19
п.Нузал

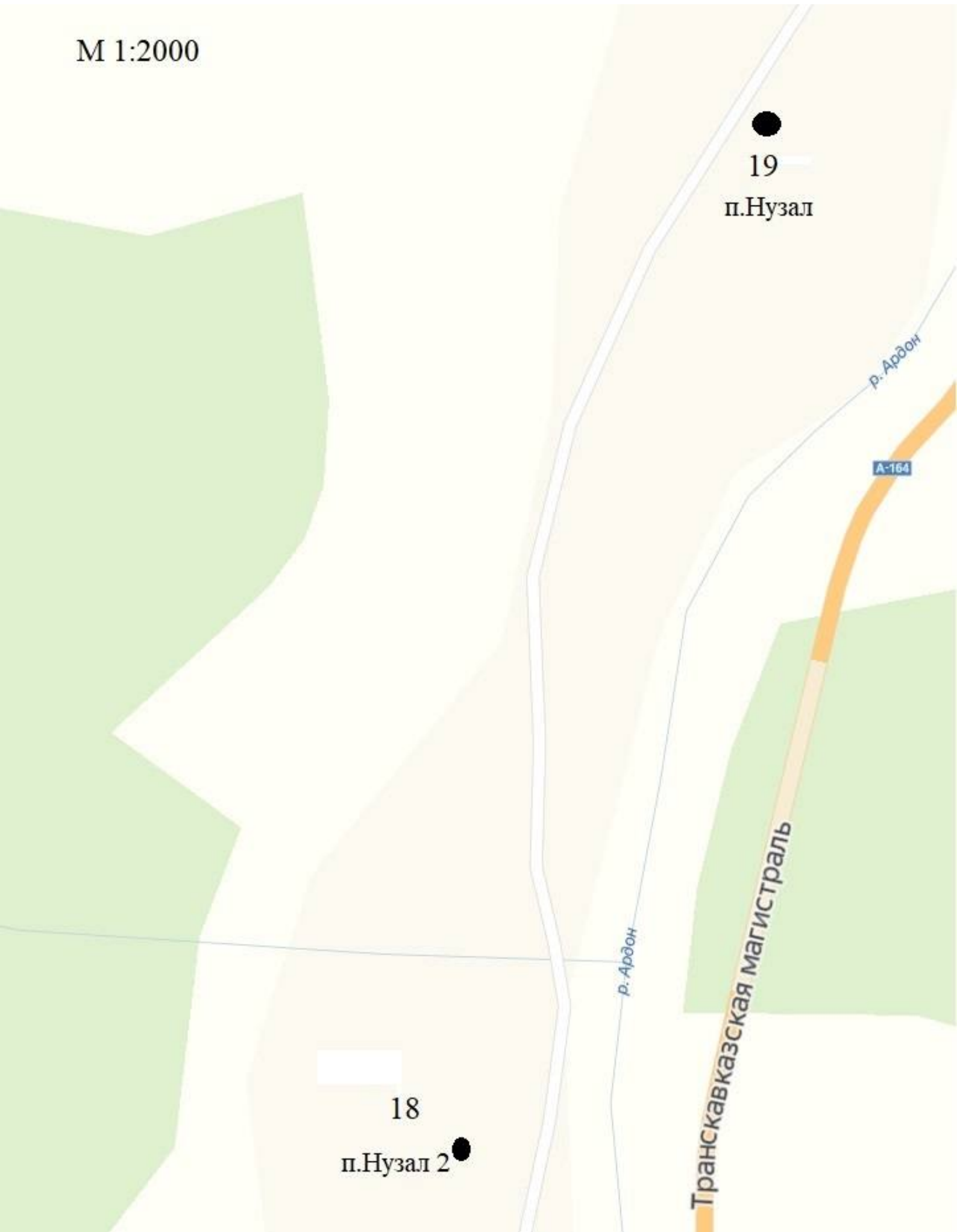
18
п.Нузал 2

р. Ардон

р. Ардон

A-164

Транскавказская магистраль



М 1:2000



20
с.Тиб

Тиб

М 1:2000

Транскавказская магистраль

A-164

A-164

Транскавказская магистраль

21

с. Цми

р. Цмиакомдон

Цми

р. Цмиакомдон

р. Нардон

Карта самоизоляции



М 1:2000

р. Адайкомдон

22

с.Н.Зарамаг

р. Адайкомдон

р. Адайкомдон

Нижний Зарамаг



M 1:2000

23 ●
с.Ирпай



с.Ирпай

● 24

М 1:2000



25
с.Хаталдон

M 1:2000

Саян ул.

Садовая ул.

Садовая ул.



26
с.Суудаг

Колхозный пер.

Колхозный пер.

M 1:2000

в.ч.ин

ул. Чельдиевых

р. Суурдасдон

ул. Хардрцева

27

● с.Суудаг

Лесная ул.



р. Суурдасдон

ул. Хардрцева

Лесная ул.

М 1:2000

р. Кулардон

Нижний Унал

28



с.Н.Унал

р. Кулардон

М 1:2000

р. Кулардон

29

с.В.Унал



р. Кулардон

Верхний Унал

1

М 1:2000

Транскавказская магистраль

р. Нардон

A-164

Транскавказская магистраль

30
с.Цасем

Цасем

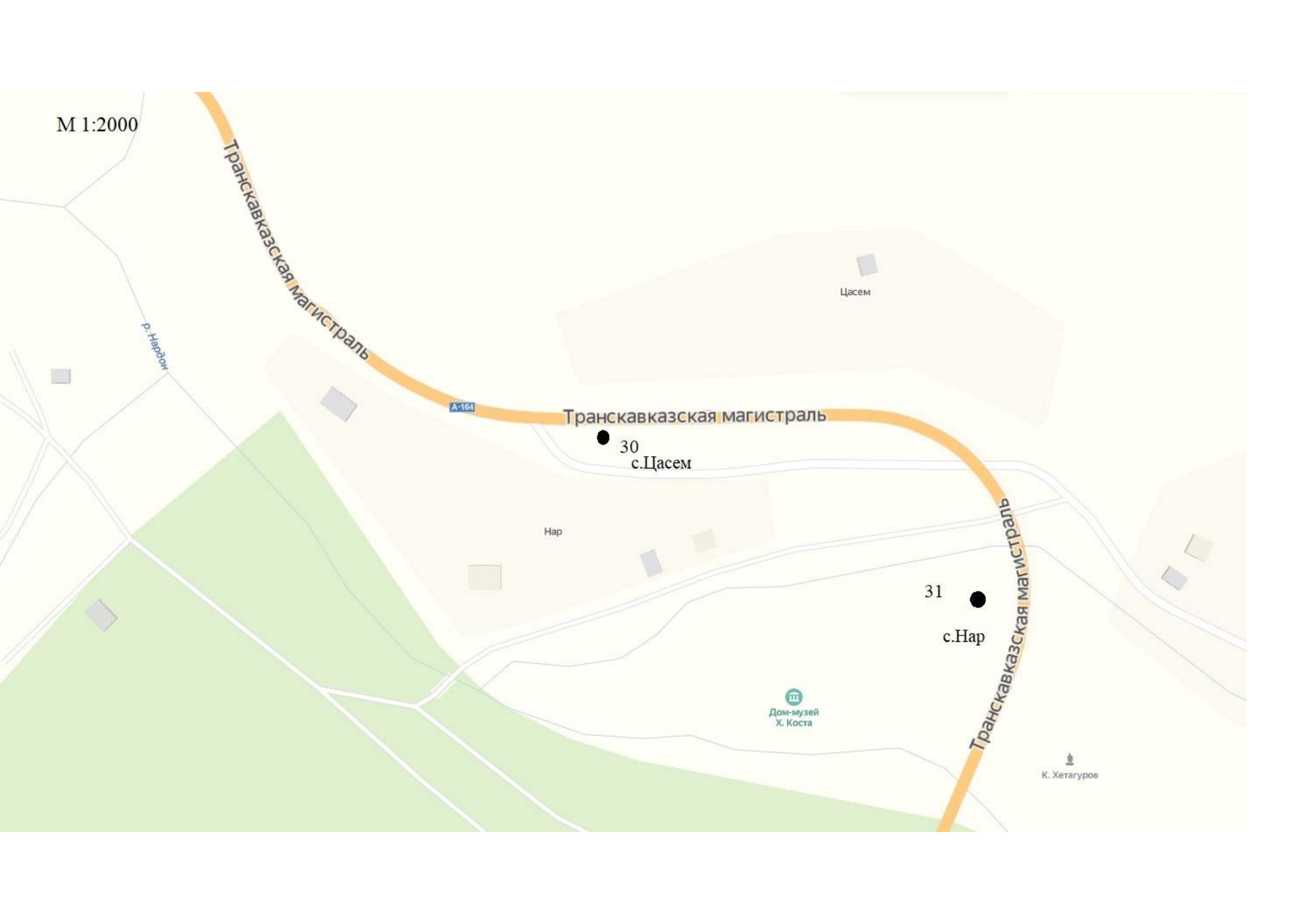
Нар

31
с.Нар

Транскавказская магистраль

Дом-музей
Х. Коста

К. Хетагуров



М 1:2000

32
с.Дзурикау
ул.Бр.Газдановых
1

